

INFORME DE MONITOREO DE MEDIOS*

Fecha: 23/11/2022

Semana N° 47

Coordinación de Vigilancia Epidemiológica

*Vigilancia basada en eventos de interés epidemiológico mediante el monitoreo de medios abiertos de comunicación locales y nacionales.

Reporte de eventos:

Amenaza	Tema	Medio	Fecha	Resumen	Liga	Prioridad
Biológico	Restablecimiento lento de agua potable	El Sol de Cuernavaca	22 noviembre 2022	El pasado 18 de noviembre algunas zonas de la capital morelense se vieron afectadas por falta de agua potable, lo que provocó molestias entre la ciudadanía ya que estos días fueron de puente largo con motivo del 112 aniversario de la Revolución Mexicana.	https://www.elsoldecuernavaca.com.mx/loca/a-paso-lento-restablecen-servicio-de-agua-potable-en-cuernavaca-9227061.html	Bajo
Biológico	Casos activos Covid-19	Diario de Morelos	22 noviembre 2022	La Secretaría de Salud informa que a la fecha en Morelos se han estudiado 368 mil 637 personas, de las cuales se han confirmado 91 mil 740 con coronavirus COVID-19; 36 están activas y se han registrado 5 mil 321 defunciones.	https://www.diariodemorelos.com/noticias/reportan-s-lo-36-casos-de-covid19-en-morelos	Bajo
Biológico	Daños ambientales	La Unión	23 noviembre 2022	Diversas organizaciones ambientalistas, académicas y comunidades de Morelos, Estado de México y la Ciudad de México se manifestarán este jueves 24 de noviembre en el zócalo de la capital del país para dar a conocer un manifiesto en el que urgen al presidente Andrés Manuel López Obrador, así como a autoridades de ambos estados y de la capital del país a implementar acciones urgentes para frenar la devastación del Bosque de Agua, a causa de la tala de árboles y la urbanización ilegal.	https://www.launion.com.mx/morelos/cuautla/noticias/217494-urgen-ambientalistas-acciones-urgentes-para-salvar-el-bosque-de-agua.html	Bajo
Biológico	Donación altruista de sangre	La Unión	23 noviembre 2022	Los Servicios de Salud de Morelos (SSM) –a través del Centro Estatal de Transfusión Sanguínea (CETS)– invita a la población de toda la zona sur del estado a sumarse este 24 de noviembre a la campaña permanente “Ayudar está en nuestra sangre”, en el Hospital General de Jojutla “Dr. Ernesto Meana San Román”.	https://www.launion.com.mx/morelos/zona-sur/noticias/217492-convocan-a-donar-sangre-en-el-hospital-meana-de-jojutla.html	Bajo
Biológico	Disminuyen número de casos de Viruela Símica	El Universal	23 noviembre 2022	La Secretaría de Salud (SSa) reportó 40 casos confirmados de viruela símica en el país, por lo que la curva epidémica mantiene tendencia a la disminución.	https://www.eluniverso.com.mx/nacion/viruela-del-mono-se-reduce-curva-epidémica-reportan-esta-semana-40-casos-confirmados	Bajo
Biológico	Influenza aviar en 10 estados del país	Excelsior	23 noviembre 2022	El virus de influenza aviar de alta patogenicidad AH5N1, se ha encontrado en 10 estados del país , donde van 1.4 millones de aves sacrificadas, lo que representa el 0.07 de la parvada nacional, reveló el Servicio Nacional de Sanidad, Inocuidad y Calidad Agroalimentaria (Senasica).	https://www.excelsior.com.mx/nacional/suman-10-estados-con-casos-de-influenza-aviar-ah5n1/1554135?amp	Bajo



<http://ssm.gob.mx>



Servicios de Salud Morelos



@MorelosSalud

Callejón Borda N°3 Col. Centro C.P. 62000
Teléfono (777) 312 62 31 / 314 33 36 ext. 222

**Calle Gómez Azcárate No. 205, Col. Lomas de la Selva
C.P. 62270, Cuernavaca, Morelos. Tel.: 777 102 25 56**

INFORME DE RIESGOS METEOROLÓGICOS

Fecha: 23/11/2022

Semana N° 47

Coordinación de Vigilancia Epidemiológica

Fuente: Servicio Meteorológico Nacional de México, CONAGUA.

UN CANAL DE BAJA PRESIÓN PROPICIARÁ LLUVIAS PUNTUALES MUY FUERTES EN CHIAPAS Y TABASCO, Y LLUVIAS FUERTES EN VERACRUZ Y OAXACA

Para hoy, un **canal de baja presión** sobre el occidente del Golfo de México mantendrá la probabilidad de lluvias puntuales muy fuertes en Chiapas y Tabasco, fuertes en Veracruz y Oaxaca, *mismas que podrían originar incremento en los niveles de ríos y arroyos, deslaves e inundaciones en zonas bajas*. Por su parte, la **masa de aire frío** que impulsó al frente Núm. 10 comenzará a modificar sus características térmicas, favoreciendo un ascenso de las temperaturas máximas sobre entidades del norte, noreste, oriente y centro de la República Mexicana, así como la disminución en la intensidad del viento de componente norte sobre el litoral del Golfo de México, Istmo y Golfo de Tehuantepec. Además, la entrada de humedad de ambos océanos ocasionará lluvias y chubascos dispersos en zonas del norte, occidente, centro y sur del país. Finalmente, una **línea seca** se establecerá sobre el norte de México, con la aproximación de un **nuevo frente frío** originarán vientos de 40 a 50 km/h en Chihuahua, Durango y Coahuila al final del día.

Las lluvias mencionadas podrán estar acompañadas de descargas eléctricas fuertes rachas de viento y posible caída de granizo, además, podrían incrementar los niveles de ríos y arroyos y ocasionar deslaves e inundaciones.

Lluvias aisladas (0.1-5mm):

Coahuila, Nuevo León, Jalisco, Colima, Guanajuato, Querétaro, Tlaxcala, Hidalgo, Puebla, **Morelos**, Ciudad de México, Campeche, Yucatán y Quintana Roo.

Temperaturas Máximas de 30-35 °C:

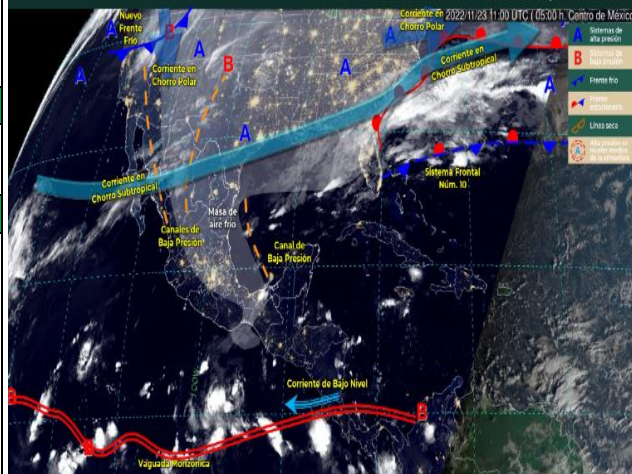
Sinaloa, Nayarit, Jalisco, Colima, **Morelos**, Puebla, Campeche, Yucatán y Quintana Roo.

Pronóstico en región Mesa Central:

Cielo nublado la mayor parte del día. Ambiente fresco por la mañana, bancos de niebla con ambiente frío y posibles heladas en sierras de Guanajuato, Querétaro, Hidalgo, Tlaxcala y Puebla. **Por la tarde, se prevén lluvias aisladas en** Guanajuato, Querétaro, Hidalgo, Puebla, **Morelos** y Tlaxcala. Ambiente templado y cálido por la tarde. Viento de dirección variable de 15 a 30 km/h.

SISTEMAS METEOROLÓGICOS ACTUALES

Núm. 653 del 23 de noviembre de 2022 / 06:00 horas



<http://ssm.gob.mx>



Servicios de Salud Morelos



@MorelosSalud

Callejón Borda N°3 Col. Centro C.P. 62000
Teléfono (777) 312 62 31 / 314 33 36 ext. 222

**Calle Gómez Azcárate No. 205, Col. Lomas de la Selva
C.P. 62270, Cuernavaca, Morelos. Tel.: 777 102 25 56**

INFORME DE MONITOREO VOLCÁNICO Y SISMOLÓGICO

Fecha: 23/11/2022

Semana N° 47

Coordinación de Vigilancia Epidemiológica

Fuente: Servicio Sismológico Nacional, UNAM. / Centro nacional de Prevención de Desastres (CENAPRED)-SEGOB, SENEAM-SCT y NOAA.

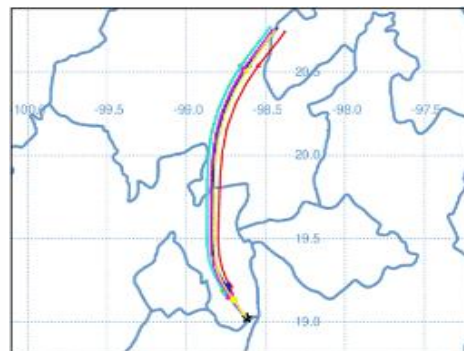
En las últimas 24 horas, mediante los sistemas de **monitoreo del volcán Popocatepetl**, se detectaron **73 exhalaciones acompañadas de vapor de agua, gases volcánicos y en algunas ocasiones ceniza, así como una explosión menor** el día de hoy a las 00:50 h, en donde se observaron fragmentos a corta distancia. Adicionalmente, se registraron **242 minutos de tremor de baja amplitud**. Al momento de este reporte **se observa una emisión continua de vapor de agua y gases volcánicos con dirección Noreste (NE)**.


NIVEL DE ALERTA	SEMAFORO	AMARILLO-FASE 2	RECOMENDACIONES PARA LA FASE AMARILLO FASE 2
	<p>El volcán presenta incremento en su actividad, con explosiones esporádicas:</p> <ul style="list-style-type: none">● Pluma continúa de vapor de agua y gas.● Caída de ceniza leves a moderadas en poblaciones cercanas.● Lanzamiento de fragmentos incandescentes y posibilidad de flujos piroclásticos de corto alcance asociado a las explosiones.● Crecimiento y destrucción de domos de lava.● Flujos de lodo o escombros de corto alcance.		
			<ol style="list-style-type: none">1. Continuar con el radio de seguridad de 12 km, por lo que la permanencia en esa área no está permitida.2. Controlar el tránsito entre Santiago Xalitintla y San Pedro Nexapa, vía Paso de Cortés.3. A las autoridades de Protección Civil, mantener sus procedimientos preventivos, de acuerdo con sus planes operativos.4. A la población se le recomienda eleva la atención a los avisos de las autoridades de su localidad y se exhorta a no acercarse al volcán, y mucho menos al cráter.5. Mantenerse fuera de cañadas ante posibles flujos de lodo, principalmente en temporada de lluvias.

PRONOSTICO DE CAIDA DE CENIZA

En caso de una exhalación de ceniza volcánica, **el pronóstico de trayectoria hacia el nor-noroeste, cambiando al norte** (simulando exhalación cada hora en las próximas 6 horas), a su paso por la zona sureste y este del Estado de México, para las **primeras 12 horas de pronóstico**, (09:00 a las 21:00 hora local). Posteriormente para las últimas 12 horas de pronóstico (21:00 a las 09:00 hora local del día siguiente), las trayectorias continúan hacia la este y noreste del Estado de México; zona sur, centro y noreste del estado de Hidalgo y zona centro-norte del estado de Veracruz.

SIN PRONOSTICO DE CAIDA DE CENIZA PARA EL ESTADO



SISMOS	<p>Se registró sismo de magnitud de 3.6 grados Richter, a las 04:50:45 hrs con localización del epicentro a 36 km al suroeste de Vicente Guerrero, Baja California.</p> <p>NO PERCIBIDO EN EL ESTADO DE MORELOS.</p>	
	<p>REPORTE DE DAÑOS A LA POBLACION</p> <p>PROTECCIÓN CIVIL</p> <p>Sin reporte de daños a la población ni a la infraestructura en salud.</p>	



<http://ssm.gob.mx>



Servicios de Salud Morelos



@MorelosSalud

Callejón Borda N°3 Col. Centro C.P. 62000
Teléfono (777) 312 62 31 / 314 33 36 ext. 222

**Calle Gómez Azcárate No. 205, Col. Lomas de la Selva
C.P. 62270, Cuernavaca, Morelos. Tel.: 777 102 25 56**

INFORME DE MONITOREO DE TEMPERATURAS Y CALIDAD DEL AIRE

Fecha: 23/11/2022

Semana N° 47

Coordinación de Vigilancia Epidemiológica

Fuente: Comisión Estatal de Agua (CEAGUA)

**PRONOSTICO DE TEMPERATURAS POR
MUNICIPIO**

Municipio	Min.	Max.	Municipio	Min.	Max.
Amacuzac	13°	33°	Tepalcingo	17°	32°
Cuautla	15°	28°	Ayala	14°	31°
Jiutepec	17°	28°	Huitzilac	08°	20°
Temixco	14°	33°	Tepoztlán	13°	28°
Tlaltizapan	14°	30°	Zacualpan	13°	24°
Axochiapan	18°	33°	Tlaquitenango	17°	35°
Cuernavaca	16°	28°	Puente de Ixtla	15°	34°
Jojutla	18°	35°			

**TEMPERATURAS MÁXIMAS Y MÍNIMAS,
ULTIMAS 24 HRS**

Mínimas

Huitzilac 08° 20°

Tetela del Volcán 10° 20°

Totolapan 10° 22°

Ocuituco 10° 22°

Máximas

Tlaquitenango 17° 35°

Jojutla 18° 35°

Axochiapan 18° 33°

Zacatepec 16° 30°

CALIDAD DEL AIRE

ÍNDICE AIRE Y SALUD

**NIVEL DE RIESGO
ASOCIADO**

RECOMENDACIONES

**GRUPOS
SENSIBLES**

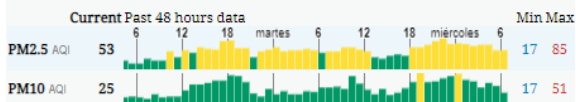
**PARA TODA
LA
POBLACIÓN**

Estación de Monitoreo Cuernavaca Centro, Morelos

53

Moderado

Updated on Wed. 9:00
Primary pollutant: pm10



Moderado

Las personas sensibles pueden experimentar síntomas respiratorios (asmáticos), posible agravamiento de enfermedad pulmonar y cardiaca en personas con enfermedad cardiopulmonar y adultos mayores.

Considera reducir las actividades físicas vigorosas al aire libre.

Disfruta las actividades al aire libre.



<http://ssm.gob.mx>



Servicios de Salud Morelos



@MorelosSalud

Callejón Borda N°3 Col. Centro C.P. 62000
Teléfono (777) 312 62 31 / 314 33 36 ext. 222

Calle Gómez Azcárate No. 205, Col. Lomas de la Selva
C.P. 62270, Cuernavaca, Morelos. Tel.: 777 102 25 56

INFORME DE MONITOREO EPIDEMIOLÓGICO

Fecha: 23/11/2022

Semana N° 47

Coordinación de Vigilancia Epidemiológica

Fuente: Jurisdicciones Sanitarias del estado de Morelos.

JURISDICCION SANITARIA I:

 SIN EVENTOS EXTRAORDINARIOS NOTIFICADOS POR LA JURISDICCION SANITARIA AL MOMENTO DE ESTE REPORTE.

 Se mantiene seguimiento epidemiológico a:

- Brotes de **Coxsackie** en población escolar,
- Casos de **GEPI** en población escolar
- Brote de **Viruela Símica** en el municipio de Cuernavaca, al momento de este reporte sin más casos asociados, brote próximo a alta sanitaria.

JURISDICCION SANITARIA II:

 SIN EVENTOS EXTRAORDINARIOS NOTIFICADOS POR LA JURISDICCION SANITARIA AL MOMENTO DE ESTE REPORTE.

 Se mantiene seguimiento epidemiológico a:

- Brotes de **Coxsackie** en población escolar del municipio de Jojutla.
- Brotes de **Dengue Con Signos de Alarma** en localidades de Tlaquiltenango y Puente de Ixtla.

JURISDICCION SANITARIA III:

 SIN EVENTOS EXTRAORDINARIOS NOTIFICADOS POR LA JURISDICCION SANITARIA AL MOMENTO DE ESTE REPORTE.

 Se mantiene seguimiento epidemiológico a:

- Brotes de **Coxsackie** en población escolar en localidades de Cuautla, Jonacatepec, Temoac y Tepalcingo.
- Brotes de **Dengue No Grave** en localidades de Cuautla y Ayala.
- Brote de **Viruela Símica** en el municipio de Cuautla, al momento de este reporte sin más casos asociados, brote próximo a alta sanitaria.
- Brotes de **Varicela** en Yautepec, Yecapixtla, Temoac y Axochiapan.
- Brote de **Hepatitis Viral tipo A** en el municipio de Jonacatepec.



<http://ssm.gob.mx>



Servicios de Salud Morelos



@MorelosSalud

Callejón Borda N°3 Col. Centro C.P. 62000
Teléfono (777) 312 62 31 / 314 33 36 ext. 222

**Calle Gómez Azcárate No. 205, Col. Lomas de la Selva
C.P. 62270, Cuernavaca, Morelos. Tel.: 777 102 25 56**